

農業農村整備事業概要 2024



西篠津南地区(新篠津村)



北海道石狩振興局



☎060-8558 北海道札幌市中央区北3条西7丁目道庁別館6F ☎ 011-231-4111 (代表)

<http://www.ishikari.pref.hokkaido.lg.jp/ss/csi/index.html>

1 石狩のすがた

●地勢

石狩管内の総面積は 3,540.15 km²で、鳥取県とほぼ同じ面積です。

石狩の北西部は、約 72 kmにわたり日本海に面し北端の増毛火山群に属する高山へと続いています。

この一帯は、暑寒別天売焼尻国立公園として指定され、変化と景観に富んだ海岸線は、日本海オロンラインとよばれ、優れた観光レクリエーション地帯として注目されています。

南西部は恵庭岳を主峰とする山岳地帯と、エメラルドグリーンに輝く支笏湖が支笏洞爺国立公園を形成しており、原始林に囲まれた湖とその周辺山岳の景観は、まさに北海道らしいダイナミックさと神秘的魅力にあふれています。

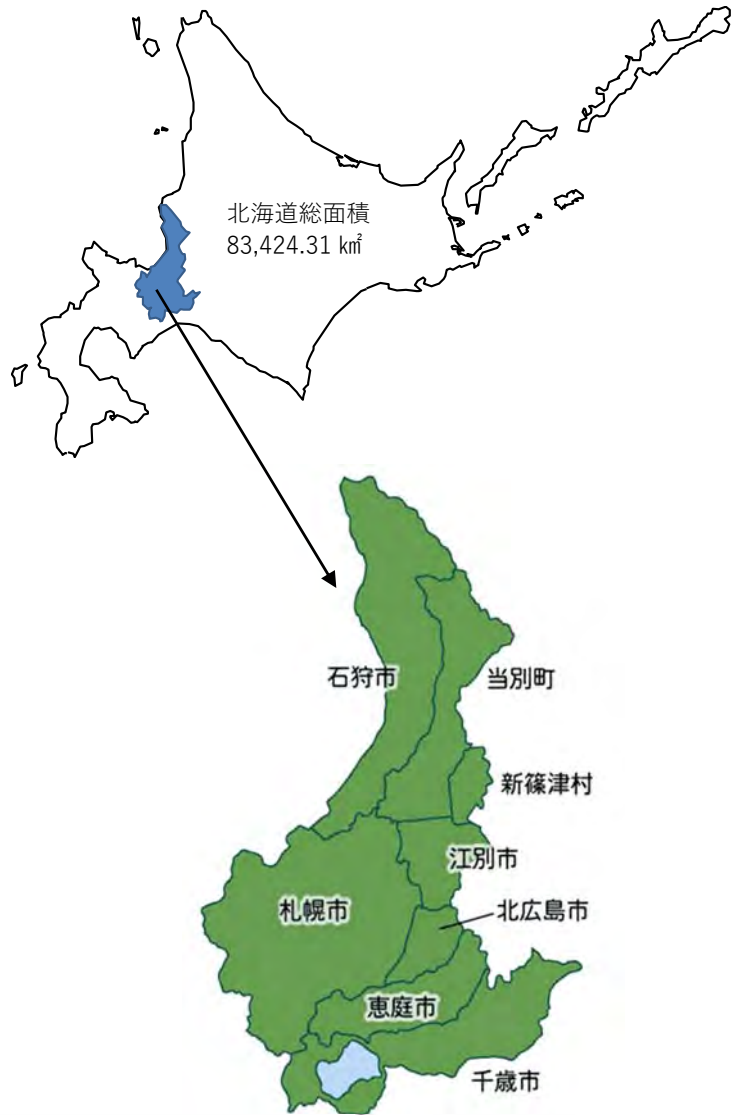
中央部は、日本三大河川の一つである石狩川が東西に走り、その流域には広大かつ肥沃な石狩平野が広がっています。また、この地域は稲作の中核地帯であると同時に北海道の中核機能を備える道都札幌市を中心に大都市圏を形成しています。

土壌は、石狩川流域の肥沃な沖積土壌、南部の樽前系火山灰土、篠津の泥炭土に大別され、また当別町から石狩市、江別市野幌から北広島市にかけての強酸性重粘土壌、恵庭市南部から千歳市にかけては、不良性火山性土などの不良土壌があります。

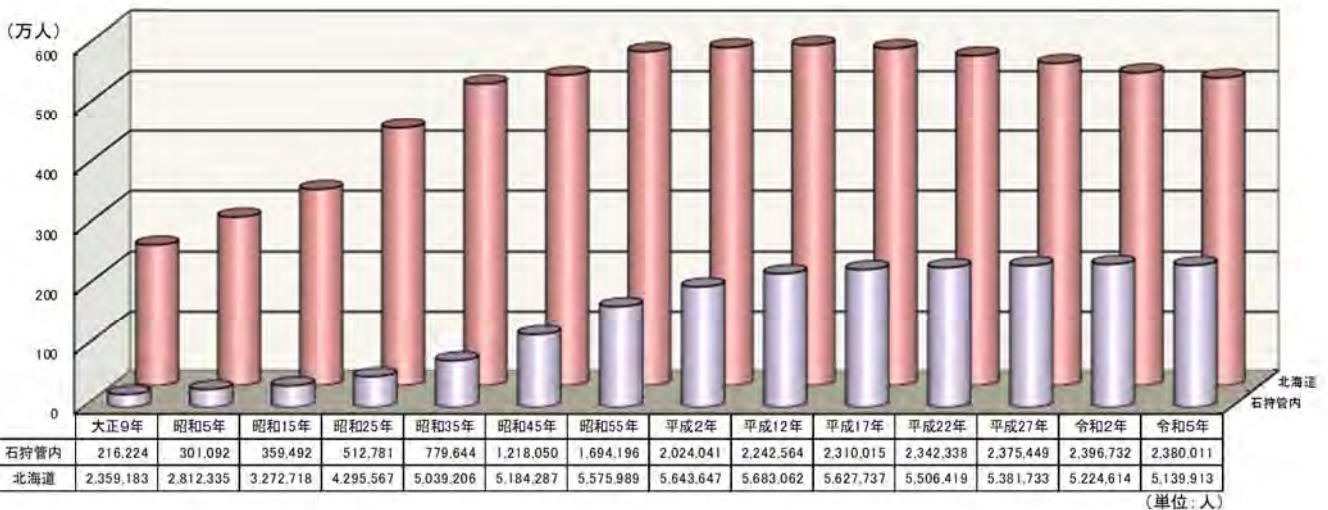
●人口

管内の人口は、令和 5 年末の住民基本台帳では 2,380,011 人で、令和 2 年の国勢調査時と比べると 16,721 人減少しています

また、北海道の総合振興局・振興局別では最も多く全道の約半数を占めています。今後は千歳市で建設が始まった、次世代半導体国産化を目指すラピダス（東京）などにより人口の変動が考えられます。



■人口の推移(国勢調査等)



●自然

管内は森林、山岳、湖沼、海岸線、高山植物など自然美に富んだ景勝地が多く、これらの多くは支笏洞爺国立公園や、暑寒別天売焼尻国定公園、道立自然公園野幌森林公園に指定され、自然景観を保護しながら、国民の保健休養の場等として広く利用されています。

●気象


管内は、四季の変化に富んでおり、また、広域にわたるので、気象は日本海側の地域と太平洋に近い南側の地域で差が現れます。春は、晴れる日が多くなります。夏は、北側の地域は晴れやすく、南側の地域では曇りや雨の日が多くなります。秋は天気が変わりやすく、冬は主に北側の地域で雪の日が多くなります。

年間の降水量は、平野部では 900~1,200mm 程度、山岳部では 1,200~1,800mm 程度となります。一年を通じた平均気温は 6~9℃程度と冷涼ですが、夏は最高気温が 30℃以上となる「真夏日」がある一方、冬は最高気温が 0 度未満の「真冬日」となる日が半分以上あります。

札幌では、年平均気温が 100 年あたり約 2.5° 上昇しており、北海道においては短時間強雨（ゲリラ豪雨）の発生頻度が約 30 年前と比較して約 1.6 倍に増加するなど気象変動の影響により農作物への被害が報告されています。

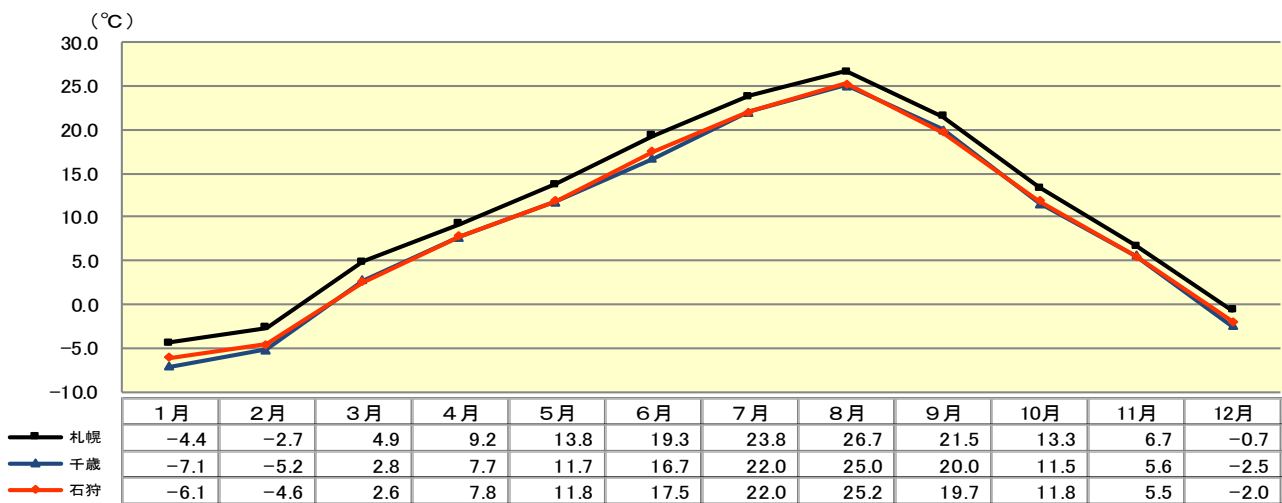


道庁前庭のシマリス

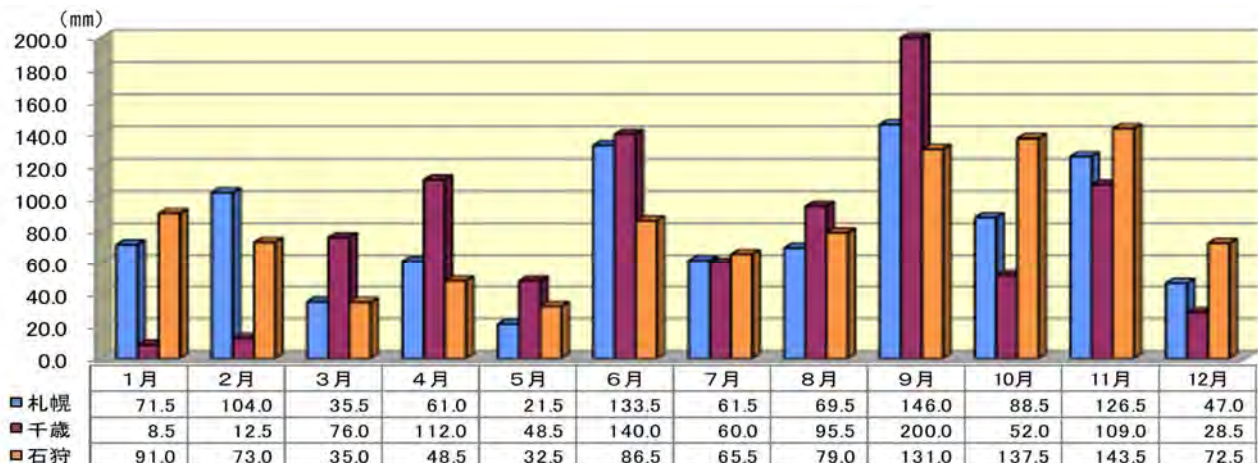


農地海岸（石狩市厚田区）

■月別平均気温（令和 5 年）



■月別降水量（令和 5 年）



2 石狩の農業

●農業

石狩管内は札幌市を中心とした都市部のイメージが強い地域ですが、石狩川などの豊かな水を利用して、稲作中心に発展し、昭和45年の米の生産調整を契機に、小麦、豆類などの畑作物や、野菜、花きを含めた複合化が進み、現在はこれに畜産を加えて、様々な形態の農業が展開されています。特に米の生産量は全道3位、花きも全道2位の主産地となっています。野菜は全道有数の産地でブロッコリーやレタスは全道トップクラスの生産量を誇っています。他方、鶏卵の生産では本道農業の主要な地位であり、酪農・畜産なども含めバラエティに富んだ農業が展開されています。

管内の総農家数は、2,613戸（R2）と全道の約7%を占めており、高齢化の進行や後継者不足により年々減少しています。

農家1戸当たり経営耕地面積は、15.7ha（全道30.4ha）、販売農家戸数に占める兼業農家の割合は32%（全道30%）となっています。

また、管内の令和3年の農業産出額は、耕種と畜産を合わせて514億円で全道の3.9%となっています。

●いしかり農産物直売所

道内総人口の46%が集中している大都市近郊の農業地帯の特色を生かして、直売所は管内に200箇所程度あり、新鮮・とれたての生産者の顔が見える、スーパーマーケットで扱わないような野菜も揃うなど、地産地消の拠点となっています。

■管内の主な直売所（令和4年12月31日現在）

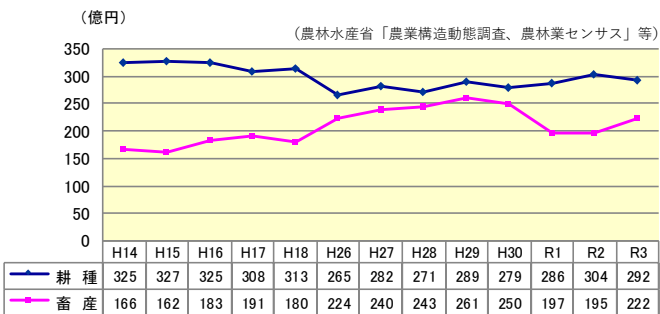
市町村名	名称	開始年
札幌市	とれたてっこ南生産者直売所	H18
	しのろとれたてっこ生産者直売所	H23
江別市	のっぽろ野菜直売所	H2
	江別河川防災ステーション農産物直売所	H15
	野菜の駅 ふれあいファームしのつ	H29
千歳市	千歳農産物直売所『旬菜の館』	H15
恵庭市	恵庭農畜産物直売所『花野菜（かのな）』	H19
北広島市	北広島農産物直売所	H15
石狩市	J A いしかり地物市場「とれのさと」	H9
当別町	はなポッケ上当別店	H13
	ふれあい倉庫	H19
	北欧の風道の駅とうべつ はなポッケ道の駅店	H29
新篠津村	しんしのつ産直市場	H23

（石狩振興局産業振興部農務課調べ）

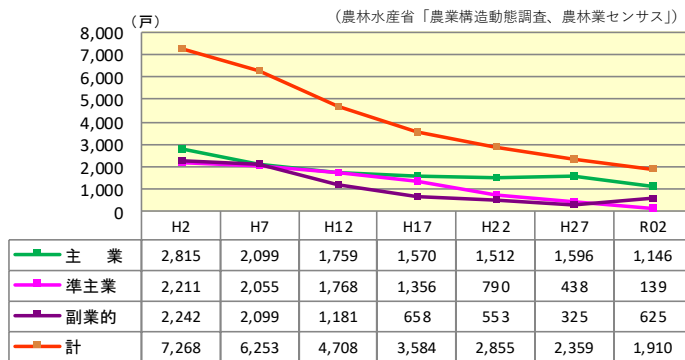
■主要作物生産量、家畜飼育頭数、花き

項目	管内(A)	全道(B)	全道比(A/B)	備考	
主要作物生産量	水稲(トン)	36,000	540,200	6.7%	令和5年度/北海道農政事務所
	小麦(トン)	42,900	614,200	7.0%	令和4年度/北海道農政事務所
	大豆(トン)	8,210	108,900	7.5%	令和4年度/北海道農政事務所
	玉ねぎ(トン)	19,700	839,600	2.3%	令和3年度/北海道農政事務所
家畜飼育頭数	乳用牛(頭)	14,394	899,361	1.6%	令和3年版 家畜衛生事業成績書
	肉用牛(頭)	4,219	528,952	0.8%	
	豚(頭)	48,973	707,204	6.9%	
	鶏(羽)	2,507,656	13,248,248	18.9%	
花き	切り花(千本)	12,506	90,159	13.9%	花き産業振興総合調査 令和2年産出荷量
	鉢物(千鉢)	226	629	35.9%	
	花壇用苗物(千鉢)	6,336	8,791	72.1%	

■農業算出額の推移



■販売農家戸数の推移



はなぽっけ道の駅店（当別町）

石狩振興局管内農業データ

◎ 農家戸数及び耕地面積等

区分 市町村	人口 (人)	面積 (ha)	農業経営体	主副業別経営体数			総農家 (戸)	販売農家 (戸)	自給農家 (戸)	耕地面積 (ha)			
				主業	準主業	副業的				計	田	本地	畑
北海道	5,139,913	8,342,146	34,913	21,910	848	7,808	37,594	32,232	5,362	1,141,638	221,733	210,016	920,199
札幌市	1,959,512	112,126	388	91	79	172	627	347	280	2,510	177	171	2,330
江別市	119,169	18,738	335	212	9	70	335	304	31	7,040	4,360	4,170	2,680
千歳市	97,664	59,450	204	111	3	49	214	173	41	5,860	634	605	5,220
恵庭市	70,179	29,465	184	115	4	35	257	165	92	4,290	2,350	2,280	1,940
北広島市	57,351	11,905	102	45	5	31	139	89	50	1,940	436	413	1,500
石狩市	57,954	72,233	302	147	21	117	341	283	58	5,540	2,240	2,130	3,300
当別町	15,329	42,286	437	241	17	132	478	414	64	8,520	6,080	5,840	2,440
新篠津村	2,853	7,804	223	184	1	19	222	221	1	5,140	4,830	4,670	303
石狩振興局計	2,380,011	354,006	2,175	1,146	139	625	2,613	1,996	617	40,840	21,107	20,279	19,713

<資料>

農業経営体等：「2020年世界農業センサス」（農林水産省）、耕地面積：「作物統計（令和4年）」（農林水産省）

人口：住民基本台帳（令和5.1.1現在）（北海道調べ）、面積：「令和5年10.1時点都道府県市町村別面積調」（国土地理院）

農業経営体：次のいずれかに該当（1）経営耕地面積が30a以上（2）農作物の作付面積等が基準以上（3）農作業の受託

主業：農業所得が農家所得の50%以上で、1年間に60日以上自営農業に従事している65歳未満の世帯がある農家 準主業：農外業所得が農家所得の50%以上で、以下同じ

副業的：1年間に60日以上自営農業に従事している65歳未満の世帯がない農家（主業及び準主業以外）

農家：経営耕地面積が10a以上又は10a未満であっても過去1年間の農産物販売金額が15万円以上

販売農家：30a以上又は50万円、自給農家：30a未満かつ50万円未満

◎ 主要作物の作付面積

区分 市町村	水稲	小麦	大豆	ブロッコリー	小豆	たまねぎ	大根
北海道	103,241	119,179	39,132	3,282	7,480	14,932	3,221
札幌市	35	58	26	24	8	180	10
江別市	906	1,364	592	267	197	92	8
千歳市	90	1,321	632	110	347	5	84
恵庭市	506	684	429	60	17	2	151
北広島市	161	34	41	43	15	4	43
石狩市	1,329	922	48	129	2	7	29
当別町	1,761	3,043	467	53	76	1	3
新篠津村	2,541	1,270	623	55	53	117	3
石狩振興局計	7,329	8,696	2,858	741	715	408	331

<資料>

「2020年世界農業センサス」（農林水産省）

石狩振興局管内全市町村で作付けしている作物を選定

◎ 農業振興地域指定状況及び各種指定

区分 市町村	農業振興 地域	5法指定				特別豪雪 地帯	第8次酪農 肉用牛近 代化計画	野菜指定産地	都市計画区域		市街化区域
		特定農山村	4法指定						区域		
			過疎	振興	半島	離島					
札幌市	S48.9.29						△		札幌圏	T12.7.1	S45.7.27
江別市	S45.10.22						○	夏秋キャベツS44、秋にんじんS63	札幌圏	S41.3.20	S45.7.27
千歳市	S46.9.27							夏秋キャベツS44、夏大根H13、秋冬大根S44、秋人参S42	千歳恵庭	S13.10.13	S46.5.15
恵庭市	S46.9.27						○	夏秋キャベツS44、夏大根H13、秋冬大根S44、秋人参S42	千歳恵庭	S23.10.21	S46.5.15
北広島市	S45.10.22							夏秋キャベツS44、夏大根H13、秋冬大根S44、秋人参S42	札幌圏	S41.3.20	S45.7.27
石狩市	H17.10.1	△	△	△		○	○	秋にんじんS63	札幌圏	S41.3.20	S45.7.27
当別町	S45.10.22					○	△		当別	S50.6.20	S51.12.28※
新篠津村	S45.3.31		○			○					-

<資料>

北海道総合政策部地域創生局地域政策課地域政策係ほか

注) 1. 5法指定における石狩市の対象地域は厚田区、浜益区

2. 酪肉近における札幌市は「酪農」のみ、当別町は「肉用牛」のみ

3. 市街化区域における当別町「※」は用途区域

令和6年度道営農業農村整備地区概要

(単位:ha,戸,千円)


番号	地区名	市町村名	受益面積	受益戸数	事業量	総事業費	令和5年度 まで執行額	進捗	令和6年度執行		令和6年度 以降事業費	予定工期	国営関連等
									繰越予算	当初予算			
農地整備事業（経営体育成型、中山間型）													
1	浜益	石狩市	128.9	59	区画整理 A = 49.9 ha 用水路 L = 5,554 m 暗渠排水 A = 10.0 ha	1,423,940	1,239,940	87	130,000	54,000	0	H27 ~ R6	—
2	東蕨岱東	当別町	140.8	11	区画整理 A = 98.2 ha 用水路 L = 236 m 排水路 L = 1,682 m	917,000	794,040	87	71,860	51,100	0	H30 ~ R6	篠津運河中流
3	新篠津北	新篠津村	131.8	13	区画整理 A = 101.1 ha 用水路 L = 4,192 m 排水路 L = 6,413 m	1,402,000	1,185,900	85	60,000	60,000	96,100	H30 ~ R7	篠津運河上流
4	西篠津南	新篠津村	193.8	23	区画整理 A = 193.8 ha	3,424,000	1,921,380	56	462,000	120,000	920,620	R1 ~ R9	篠津運河中流
5	上篠津	新篠津村	119.0	15	区画整理 A = 78.3 ha 用水路 L = 3,621 m 排水路 L = 5,232 m	1,331,000	714,580	54	82,600	33,000	500,820	R1 ~ R8	篠津運河上流
6	東蕨岱西	当別町	117.4	16	区画整理 A = 112.7 ha 用水路 L = 60 m 排水路 L = 3,291 m	1,402,000	647,460	46	207,000	50,000	497,540	R1 ~ R8	篠津運河中流
7	川南西	当別町	158.4	23	区画整理 A = 137.6 ha 排水路 L = 1,172 m	1,063,000	551,600	52	109,000	60,000	342,400	R2 ~ R7	篠津青山
8	西篠津北	新篠津村	116.5	14	区画整理 A = 116.5 ha 排水路 L = 448 m	2,417,000	1,171,682	48	322,940	44,000	878,378	R2 ~ R10	篠津運河中流
9	新沼2	新篠津村	158.5	20	区画整理 A = 70.5 ha 用水路 L = 4,194 m 排水路 L = 6,240 m	1,513,000	586,400	39	86,000	46,000	794,600	R2 ~ R9	篠津運河上流
10	川南東	当別町	222.0	39	区画整理 A = 215.3 ha 用水路 L = 567 m	1,463,000	407,000	28	173,630	57,000	825,370	R3 ~ R9	篠津青山
11	新中原南	新篠津村	149.8	12	区画整理 A = 149.8 ha	3,868,000	126,000	3	142,000	27,600	3,572,400	R5 ~ R13	篠津運河中流
計	11地区					20,223,940	9,345,982		1,847,030	602,700	8,428,228		
農地整備事業（通作条件整備（基幹農道整備（保全対策型）））													
12	北振東部	石狩市	120.0	10	点検診断 1式 農道修繕 L = 2,753 m	260,400	77,660	30	0	36,000	146,740	R3 ~ R7	—
計	1地区					260,400	77,660		0	36,000	146,740		
水利施設等保全高度化事業（特別型（農地集積促進型））													
13	南豊幌	江別市	418.6	20	用水路 L = 32,485 m	2,670,000	80,000	3	105,000	42,780	2,442,220	R5 ~ R13	夕張川下流
14	新沼3	新篠津村	139.7	20	区画整理 A = 104.2 ha 用水路 L = 10,625 m 排水路 L = 7,245 m	3,203,000	80,000	2	0	124,000	2,999,000	R5 ~ R13	篠津運河上流
15	新沼4	新篠津村	108.5	13	区画整理 A = 108.5 ha 用水路 L = 9,080 m 排水路 L = 7,860 m	3,600,000	0	0	0	55,695	3,544,305	R6 ~ R14	篠津運河上流
計	3地区					9,473,000	160,000		105,000	222,475	8,985,525		
水利施設等保全高度化事業（一般型（基幹水利施設整備型））													
16	中の月	江別市	342.0	48	排水路 L = 5,045 m	2,025,260	1,704,160	84	139,100	182,000	0	H27 ~ R6	江別南
計	1地区					2,025,260	1,704,160		139,100	182,000	0		
水利施設等保全高度化事業（一般型（基幹水利施設保全型））													
17	中樹林第5	江別市	119.5	120	揚水機場 1基	654,000	106,000	16	17,400	71,700	458,900	R4 ~ R8	夕張川下流
計	1地区					654,000	106,000		17,400	71,700	458,900		
水利施設等保全高度化事業（一般型（排水対策特別型））													
18	中島	江別市	133.6	15	排水機場 1基	1,500,000	0	0	0	48,000	1,452,000	R6 ~ R11	篠津運河下流
計	1地区					1,500,000	0		0	48,000	1,452,000		
道営事業合計													
計	18地区								2,108,530	1,162,875			

3 石狩の写真館

田植え収穫体験の | コマ・都市住民との交流



生産をささえる現場、魅力再発見・農村風景



道営農業農村整備事業完了地区(平成10年度以降採択地区)

※実績報告書及び完了地区調書による。(単位:ha、千円)

地区名	市町村	受益面積	総事業費	主要工事	着工～完了
-----	-----	------	------	------	-------

かんがい排水事業(一般・客土・基幹水利施設補修・農業水利システム)

南21号	千歳市・恵庭市	606	222,000	排水機場1基	H17 ~ H19
第1支線	新篠津村	208	246,600	用水路L=1,207m	H18 ~ H20

基幹水利施設ストックマネジメント事業(水利施設整備)

南の里	北広島市	104	151,400	排水機場1式	H23 ~ H24
-----	------	-----	---------	--------	-----------

かんがい排水事業(排水対策)

望来	石狩市(厚田区)	31	153,950	排水路L=861m	H10 ~ H12
当別北	当別町	34	65,950	排水路L=740m	H11 ~ H13

水利施設整備事業・水利施設等保全高度化事業(基幹水利施設保全型)

新幌	千歳市	935	110,540	排水路L=1,389m	H23 ~ H27
大麻	江別市	108	378,500	排水機場 1基	H30 ~ R 2
望来	石狩市(厚田区)	921	573,453	ダム 1式	H29 ~ R 4
新美原	江別市	329	2,087,378	用排水路L=8,640m、区画整理A=56ha、暗渠排水A=94ha、客土A=18ha	H27 ~ R 5

特定農業用管水路等特別対策事業

高倉4支線	新篠津村	102	174,500	用水路L=2,512m	H19 ~ H21
八幡4支線	江別市	238	324,400	用水路L=5,353m	H20 ~ H25
川南1支線	当別町・新篠津村	235	404,900	用水路L=6,526m	H20 ~ H25

担い手育成基盤整備事業(区画整理)・ほ場整備事業(担い手育成)

川下	新篠津村	212	1,479,140	区画整理A=197ha	H10 ~ H15
材北南	当別町	48	639,720	排水路L=726m、区画整理A=48ha	H11 ~ H15
西原西	新篠津村	71	663,000	用排水路L=85m、区画整理A=71ha、農道(砂)L=55m	H12 ~ H17
当別中央	当別町	87	695,000	排水路L=118m、区画整理A=87ha	H13 ~ H17
蔵岱中央	当別町	153	1,122,600	排水路L=1,323m、区画整理A=153ha	H14 ~ H18
中篠津南	新篠津村	150	1,149,500	区画整理A=150ha、排水路L=3,500m	H14 ~ H19

担い手育成基盤整備事業(高度利用)・土地総事業(担い手育成)

中島松	恵庭市	256	538,780	区画整理A=9ha、暗渠排水A=245ha、客土A=46ha	H10 ~ H14
西裏	当別町	190	943,760	用排水路L=11,850m、暗渠排水A=133ha、農道(砂)L=2,304m	H10 ~ H15
東江別	江別市	365	1,280,590	用排水路L=20,939m、暗渠排水A=110ha	H11 ~ H15
釜加	千歳市	93	154,910	排水路L=236m、暗渠排水A=92ha	H11 ~ H14
新沼2期	新篠津村	263	1,250,360	用水路L=20,355m、暗渠排水A=165ha、集落道(砂)L=952m	H11 ~ H15
春日	恵庭市	230	546,790	用水路L=4,162m、暗渠排水A=203ha、客土A=10ha	H12 ~ H17
北新	新篠津村	218	773,000	用排水路L=16,332m、暗渠排水A=142ha	H12 ~ H16
弁ヶ別	当別町	314	1,068,000	用排水路L=19,622m、暗渠排水A=269ha	H12 ~ H16
北島	恵庭市	122	226,010	暗渠排水A=118ha、客土A=17ha	H13 ~ H17
篠津幹線	新篠津村	152	503,180	用排水路L=8,139m、区画整理A=18ha、暗渠排水A=88ha、客土A=17ha	H14 ~ H19

経営体育成基盤整備事業・農地整備事業(経営体育成型)

漁太	恵庭市	215	441,620	用排水路L=1,110m、区画整理A=8ha、暗渠排水A=176ha	H15 ~ H18
泉郷	千歳市	49	55,000	排水路L=69m、暗渠排水A=32ha	H15 ~ H17
中篠津中	新篠津村	136	1,216,000	排水路L=5,236m、区画整理A=136ha	H15 ~ H19
茂平沢	当別町	103	536,400	用排水路L=10,015m、暗渠排水A=72ha	H15 ~ H19
篠津幹線2期	新篠津村	111	567,070	用排水路L=9,922m、区画整理A=16ha、暗渠排水A=77ha、客土A=19ha	H15 ~ H19
篠津幹線南	新篠津村	116	565,700	用排水路L=8,826m、区画整理A=9ha、暗渠排水A=81ha、客土A=44ha	H15 ~ H20
中篠津中2期	新篠津村	96	706,000	排水路L=1,222m、区画整理A=96ha	H16 ~ H20
豊野	新篠津村	169	1,139,000	用排水路L=6,164m、区画整理A=134ha、暗渠排水A=33ha、客土A=13ha	H16 ~ H20
篠津幹線南2期	新篠津村	132	544,100	用排水路L=9,167m、区画整理A=5ha、暗渠排水A=117ha、客土A=46ha	H16 ~ H20
柏木大成	石狩市(浜益区)	37	543,500	排水路L=64m、区画整理A=37ha	H16 ~ H21
上山口中央	恵庭市	328	755,200	用水路L=3,394m、暗渠排水A=306ha	H17 ~ H21
若葉西	当別町	71	508,200	用排水路L=3,410m、区画整理A=23ha、暗渠排水A=39ha、客土A=27ha	H17 ~ H21
知津狩	石狩市	155	465,470	用排水路L=4,270m、区画整理A=17ha、暗渠排水A=32ha、客土A=4ha	H19 ~ H22
当別南部	江別市・当別町	299	774,600	用排水路L=6,082m、客土A=56ha、暗渠排水A=229ha	H18 ~ H23
篠津	江別市	204	373,476	用水路L=4,265m、暗渠排水A=108ha	H19 ~ H23
対雁	当別町	156	290,130	用排水路L=4,815m、客土A=10ha、暗渠排水A=63ha	H19 ~ H23
八幡	江別市	190	428,850	用排水路L=934m、区画整理A=92ha、暗渠排水A=84ha、客土A=18ha	H20 ~ H23
川下	当別町	193	481,474	用排水路L=3,572m、区画整理A=34ha、暗渠排水A=95ha、客土A=20ha	H19 ~ H24
美原	江別市	191	363,058	用水路L=79m、暗渠排水A=144ha、客土A=38ha	H21 ~ H25
穂栄林田	恵庭市	323	808,740	排水路L=2,223m、区画整理A=144ha、暗渠排水A=137ha、客土A=12ha	H20 ~ H26
達布中央	新篠津村	246	2,219,430	排水路L=5,988m、区画整理A=246ha	H17 ~ H26
西原	新篠津村	230	2,135,500	区画整理A=230ha	H17 ~ H26
中原	新篠津村	243	2,143,710	排水路L=4,915m、区画整理A=234ha	H17 ~ H26
新湧	新篠津村	270	767,347	用排水路L=3,348m、区画整理A=75ha、暗渠排水A=94ha、客土A=103ha	H19 ~ H26
若葉	当別町	61	724,300	排水路L=266m、区画整理A=61ha	H20 ~ H26

地区名	市町村	受益面積	総事業費	主要工事	着工～完了
中小屋東	新篠津村・月形町	136	759,286	用排水路L=5,187m、区画整理A=50ha、暗渠排水A=70ha、客土A=20ha	H20 ～ H28
西高倉	新篠津村・当別町	228	1,636,258	用排水路L=7,438m、区画整理A=151ha、暗渠排水A=71ha、客土A=51ha	H20 ～ H29
中小屋西	当別町	221	1,377,680	用排水路L=6,623m、区画整理A=116ha、暗渠排水A=38ha、客土A=24ha	H20 ～ H29
新高倉北	新篠津村・当別町	292	2,214,730	用排水路L=7,120m、区画整理A=261ha、暗渠排水A=20ha、客土A=20ha	H21 ～ H30
拓新	新篠津村	269	2,040,440	用排水路L=7,207m、区画整理A=226ha、暗渠排水A=34ha、客土A=17ha	H21 ～ H30
新高倉	新篠津村	211	1,476,810	用水路L=2,008m、区画整理A=199ha、暗渠排水A=8ha、客土A=3ha	H22 ～ H30
若葉南	当別町	81	982,480	区画整理A=81ha	H22 ～ R1
武田	新篠津村	331	3,669,640	用排水路L=18,942m、区画整理A=296ha、暗渠排水A=19ha、客土A=19ha	H22 ～ R1
中小屋	当別町・月形町	115	1,135,955	用排水路L=12,825m、区画整理A=42ha、暗渠排水A=11ha、客土A=4ha	H22 ～ R1
金沢	当別町	309	1,460,000	用排水路L=3,767m、区画整理A=121ha、暗渠排水A=118ha、客土A=17ha	H23 ～ R2
若葉東	当別町	57	844,430	区画整理A=57ha	H24 ～ R2
新東裏西	新篠津村	102	685,560	用排水路L=4,259m、区画整理A=41ha、暗渠排水A=20ha	H27 ～ R2
漁川右岸	恵庭市	197	565,316	区画整理A=21ha、暗渠排水A=141ha、客土A=39ha	H28 ～ R2
左岸北栄	恵庭市	120	502,854	排水路L=1,109m、区画整理A=7ha、暗渠排水A=45ha、客土A=15ha	H28 ～ R2
中央北	当別町	44	853,580	区画整理A=44ha	H27 ～ R3
左岸島松	恵庭市	390	904,176	排水路L=1,360m、区画整理A=13ha、暗渠排水A=118ha、客土A=31ha	H28 ～ R3
上当別	当別町	214	1,449,540	用排水路L=2,585m、区画整理A=205ha、暗渠排水A=2ha	H25 ～ R4
獅子内	当別町	141	831,393	用排水路L=2,099m、区画整理A=114ha	H27 ～ R4
中央南	当別町	32	785,520	区画整理A=32ha	H29 ～ R5
新蔵岱中央	当別町	154	1,341,140	用排水路L=1,900m、区画整理A=150ha	H29 ～ R5
新湧2	新篠津村	215	1,525,400	用排水路L=902m、区画整理A=179ha、客土A=8ha	H29 ～ R5

地域水田農業支援緊急整備事業

袋達布	新篠津村	280	789,900	排水路L=350m、区画整理A=81ha、暗渠排水A=76ha、客土A=142ha	H18 ～ H22
川下太	当別町	239	446,650	排水路L=1,468m、暗渠排水A=221ha、客土A=53ha	H18 ～ H22
中原南	新篠津村	198	523,200	用水路L=765m、区画整理A=66ha、暗渠排水A=63ha、客土A=55ha	H18 ～ H22

水田農業振興緊急整備事業

中長都第2	千歳市	51	94,700	排水路L=543m、暗渠排水A=48ha	H16 ～ H18
東裏西	当別町	86	162,000	排水路L=650m、暗渠排水A=85ha	H16 ～ H19

畑地帯総合整備事業(担い手支援型)

ネンコン	千歳市	198	262,000	土層改良A=158ha、暗渠排水A=198ha	H14 ～ H17
中央	千歳市	308	414,500	排水路L=1,262m、暗渠排水A=224ha	H16 ～ H19
新川	千歳市	29	52,800	土層改良A=3ha、暗渠排水A=27ha	H20 ～ H22

ため池等整備事業(用排水施設整備・小規模)

第5支線	江別市	164	414,460	用水路L=2,855m	H10 ～ H15
川下中央	当別町	102	69,260	用水路L=859m	H10 ～ H12
第2支線	江別市	118	518,170	用水路L=2,328m	H11 ～ H15
第3支線	江別市	134	314,132	用水路L=4,015m	H12 ～ H16

農業用河川工作物応急対策事業

知津狩	石狩市(厚田村)	12	108,400	頭首工1カ所	H12 ～ H14
-----	----------	----	---------	--------	-----------

農地保全整備事業

当別太	当別町	82	354,000	整地工A=75ha、暗渠排水A=82ha	H10 ～ H15
-----	-----	----	---------	----------------------	-----------

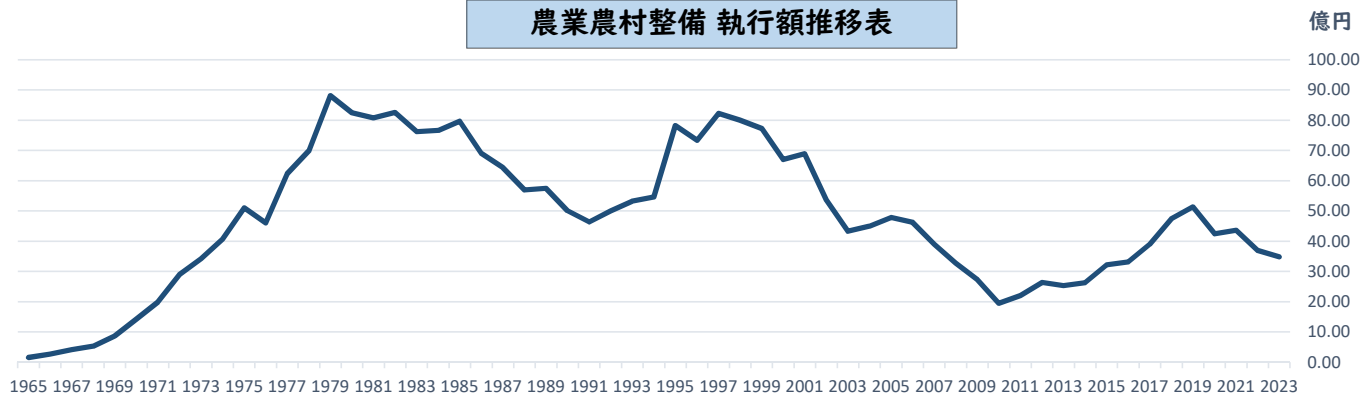
一般農道整備事業(広域関連・農道環境整備)

石狩	石狩市	635	46,440	農道(改)L=720m、照明施設4カ所、標識1カ所	H11 ～ H12
----	-----	-----	--------	---------------------------	-----------

農免農道整備事業・農地整備事業(通作条件整備)(基幹農道整備(保全対策型))

高岡	石狩市	319	96,120	農道(修繕)L=2,020m	H29 ～ R2
----	-----	-----	--------	----------------	----------

農業農村整備 執行額推移表



管内市町村

名称	郵便番号	所在地	電話番号
札幌市	060-8611	札幌市中央区北1条西2丁目	(011)211-2111
江別市	067-8674	江別市高砂町6番地	(011)382-4141
千歳市	066-8686	千歳市東雲町2丁目34番地	(0123)24-3131
恵庭市	061-1498	恵庭市京町1番地	(0123)33-3131
北広島市	061-1192	北広島市中央4丁目2番地1	(011)372-3311
石狩市	061-3292	石狩市花川北6条1丁目30番地2	(0133)72-3111
当別町	061-0292	石狩郡当別町白樺町58番地9	(0133)23-2330
新篠津村	068-1192	石狩郡新篠津村第47線北13番地	(0126)57-2111

農業関連団体

土地改良区

名称	郵便番号	所在地	地区面積(ha)	組合員数(人)	電話番号
新えべつ	067-0018	江別市8条8丁目5番地	3,007	210	(011)382-2667
恵庭	061-1351	恵庭市島松仲町2丁目9番12号	3,381	243	(0123)36-8411
いしかりぼんなんぐろ 石狩花畔	061-3245	石狩市花畔1条1丁目2番地1 (石狩市農協花畔支店内)	468	57	(0133)64-2031
石狩	061-3361	石狩市八幡2丁目332番地11 (石狩市農協内)	1,437	170	(0133)66-3126
当別	061-0223	石狩郡当別町弥生53番地96	3,320	352	(0133)23-2118
なかしん 中新	061-0223	石狩郡当別町弥生53番地96 (当別土地改良区内)	129	29	(0133)23-2118
篠津中央	061-0212	石狩郡当別町字金沢1363番地21	7,199	433	(0133)23-2359
新篠津	068-1111	石狩郡新篠津村第47線北13番地 (新篠津村農協内)	1,748	120	(0126)57-2516

農業協同組合

名称	郵便番号	所在地	正組合員数(人)	主要地区	電話番号
JAさっぽろ	060-0010	札幌市中央区北10条西24丁目1番10号	3,930	札幌市ほか	(011)621-1311
(石狩八幡支店)	061-3361	石狩市八幡2丁目332番地11		石狩市、当別町の一部	(0133)66-3321
JA道央(恵庭・北広島C)	061-1352	恵庭市島松仲町2丁目10番1号	1,535	恵庭市、北広島市	(0123)36-1122
(江別営農センター)	067-0016	江別市6条8丁目1番地		江別市	(011)382-4114
(千歳営農センター)	066-0035	千歳市高台5丁目1番15号		千歳市	(0123)23-5600
JA北いしかり	061-0295	石狩郡当別町錦町53番地57	873	当別町ほか	(0133)23-2530
JA新しのつ	068-1193	石狩郡新篠津村第47線北13番地	470	新篠津村一円	(0126)57-2311

石狩農業改良普及センター

名称	郵便番号	所在地	電話番号
本所	061-1356	恵庭市島松寿町1丁目120番地13	(0123)36-8083
北部支所	061-0204	石狩郡当別町若葉17番地	(0133)23-2146

監督員詰所

名称	郵便番号	所在地	電話番号
当別監督員詰所	061-0218	石狩郡当別町樺戸町352-1	(0133)23-3044

石狩振興局産業振興部

対応する課・係	内容	電話番号
調整課地域計画課係	「調査計画」地区に関する問い合わせ先	(011)204-5852
整備課設計係	「工事実施」地区に関する問い合わせ先	(011)204-5855