




地域の良好な景観資源 リスト		02 石狩振興局	
		03 千歳市	
No.	名称	写真	説明
01	支笏湖		<p>支笏洞爺国立公園に属するカルデラ湖で長径13km、短径5kmのほぼ東西に長いマユ型をしており、周囲約40km、最大深度360m、平均水深約265mのきれいな湖です。</p> <p>(所在地) 支笏湖</p>
02	山線鉄橋		<p>湖畔温泉街近くの千歳川河口にかかる小さな一本の鉄橋は通称「山線鉄橋」と呼ばれ、オレンジ色に輝く支笏湖に鉄橋のシルエットが映える夕景はノスタルジックな雰囲気演出し、訪れる旅行者にとって記念撮影のポイントになっています。</p> <p>(所在地) 千歳市支笏湖温泉</p>
03	野鳥の森		<p>この森は休暇村支笏湖と中モラップとを結ぶ1.7kmの区間に上下2本の探勝路が整備され、途中には開設板や東屋が設置されています。</p> <p>(所在地) 千歳市支笏湖温泉</p>

地域の良好な景観資源 リスト		02 石狩振興局	
		03 千歳市	
No.	名称	写真	説明
04	苔の洞門		湖畔温泉街から国道276号を美笛方面に約13km、風不死岳の麓にある枯れた峡谷にびっしりと苔がむした奇勝地です。 ※災害の影響で当面の間見学出来ません。 (所在地) 千歳市支寒内
05	風不死岳		風不死岳は標高1,102.5mで、アイヌ語のフップ・ウシ(トドマツのあるところ)から由来した地名です。 (所在地) 風不死岳(千歳市モラツプ、支寒内)
06	恵庭岳		恵庭岳は、支笏湖西岸に高くそびえる標高1,320mの円錐型火山で頂上付近に東向きの火口があり、火口より東方に延長した深い亀裂がポロピナイ沢となって湖岸に達します。この亀裂には数カ所の噴気孔があります。(北海道内における活火山に指定されています。) (所在地) 恵庭岳(千歳市幌美内、奥潭、恵庭市)

地域の良好な景観資源 リスト			02	石狩振興局
			03	千歳市
No.	名称	写真	説明	
07	樽前山		<p>樽前山は、世界的にも珍しい溶岩ドームの活火山です。裾野から見ると荒々しい山肌の上にお椀型の溶岩ドームが確認できます。</p> <p>(所在地) 樽前山(千歳市モラツプ、支寒内、苫小牧市)</p>	
08	紋別岳		<p>支笏カルデラ外輪山の一つであり、湖畔温泉街から登山口まで最も近い山です。</p> <p>(所在地) 紋別岳(千歳市紋別、支笏湖温泉)</p>	
09	オコタンペ湖		<p>鬱蒼と繁る原生林に抱かれたオコタンペ湖は、阿寒湖近くのオンネトー、然別湖近くの東雲湖と並び、北海道3大秘湖と形容される神秘の湖です。</p> <p>(所在地) 千歳市奥潭</p>	

地域の良好な景観資源 リスト		02 石狩振興局	
		03 千歳市	
No.	名称	写真	説明
10	美笛の滝		<p>約50mの高さから階段状に流れ落ち、夏には涼味満点の滝。また春の桜、秋の紅葉の時期は周辺の木々と白いしぶきとのコントラストが美しさをかもし出します。</p> <p>※災害の影響で当面の間見学出来ません。</p> <p>(所在地) 千歳市美笛</p>
11	名水ふれあい公園		<p>千歳市の水源であるナイベツ川湧水は昭和60年に環境省の「名水百選」に選定されたおいしい水で、市民の飲料水として供給されています。その美しい水の流れを取り込んで「水と緑と光」の中で自然とふれあうことができる公園として造られ市民の憩いの場となっています。</p> <p>(所在地) 千歳市蘭越</p>
12	青葉公園		<p>市街地中心部の南西に位置している総面積102.3ヘクタールの広大な自然豊かな総合公園で、公園内には、図書館やピクニック広場、なかよし広場、テニスコート、陸上競技場、野球場、多目的広場等14もの施設が整備されています。</p> <p>(所在地) 千歳市真町、泉沢</p>

地域の良好な景観資源 リスト			02	石狩振興局
			03	千歳市
No.	名称	写真	説明	
13	サーモンパークとインディアン水車、サーモンパークへ向かう道(国道337号)	 	<p>サーモンパークは千歳川の良好な景観を生かし、親水性にも配慮した公園です。パーク内にある「サケのふるさと千歳水族館」は日本最大級の淡水魚の水族館で、平成27年のリニューアルオープンにより「支笏湖大水槽」や「円形プール」など魅力ある施設を新たに整備し、千歳市民はもとより多くの観光客が訪れる市内観光の拠点となっております。</p> <p>一方、サケを自動的に捕獲するインディアン水車は千歳の秋の風物詩として全国的にも知られています。</p> <p>(所在地) 千歳市花園2丁目</p>	
14	ハーベストエリア		<p>千歳市の北東部に広がる波状丘陵地帯は豊かな緑に恵まれ、自然と耕作地の織りなす美しい風景と、そのなかで暮らす人々の生活風景が一体となって、潤いとやすらぎに満ちた空間を形成しています。</p> <p>(所在地) 千歳市の北東部の波状丘陵地域</p>	
15	新千歳空港		<p>新千歳空港は、北海道の空の玄関口として、国内外から数多くの人々が利用しています。</p> <p>(所在地) 千歳市平和</p>	

地域の良好な景観資源 リスト		02	石狩振興局
		03	千歳市
No.	名称	写真	説明
16	千歳川と青葉公園から連続する河川緑地		<p>支笏湖を水源とする清流であり、まちなかに潤いのある水辺空間を形成し、河川沿いに連続する緑地とともに市民の身近な憩いの場として活用されています。</p> <p>(所在地) 千歳川(千歳市泉沢から根志越まで)</p>
17	空港へ向かう道(新千歳空港アクセス沿道景観形成ガイドライン指定区域)		<p>新千歳空港にアクセスする沿道は、北海道を訪れる人々が最初に出会う景観であることから、北海道の第一印象の中で非常に大きなウェイトを占めています。</p> <p>(所在地) 「新千歳空港アクセセル沿道景観形成ガイドライン」指定区域</p>
18	支笏湖へ向かう道(道道支笏湖公園線)		<p>JR千歳駅西口から道道支笏湖公園線を通り、支笏湖へ至る道路は、周辺をシラカバやカツラなどの樹林に囲まれた自然豊かな景観の道路で、夏はドライブやレジャー、冬はスキーや支笏湖氷濤まつりなどへ向かう多くの人々に親しまれています。</p> <p>(所在地) 道道支笏湖公園線の沿道</p>

様式4

主要な展望地 リスト			02	石狩振興局
			03	千歳市
No.	名称	写真	説明	
01	パレットの丘		<p>国道337号から東丘へ抜ける途中の幌加地区にある美しい波状にうねった波状丘陵地帯です。</p> <p>※畑の中へは立ち入ることは出来ません。</p> <p>(所在地) 千歳市幌加</p>	